



Miejscowy plan zagospodarowania przestrzennego obejmujący obszary położone w miejscowościach: Dąbrowa Zielona i Święta Anna, przy drogach wojewódzkich: DW 786 i DW 784

Skala 1:1000



0 25 50 75 100 125 m

Legenda

OZNACZENIA OBOWIĄZUJĄCE

-  Granica obszaru objętego planem
-  Linia rozgraniczająca tereny o różnym przeznaczeniu lub różnych zasadach zagospodarowania

Przeznaczenie terenów

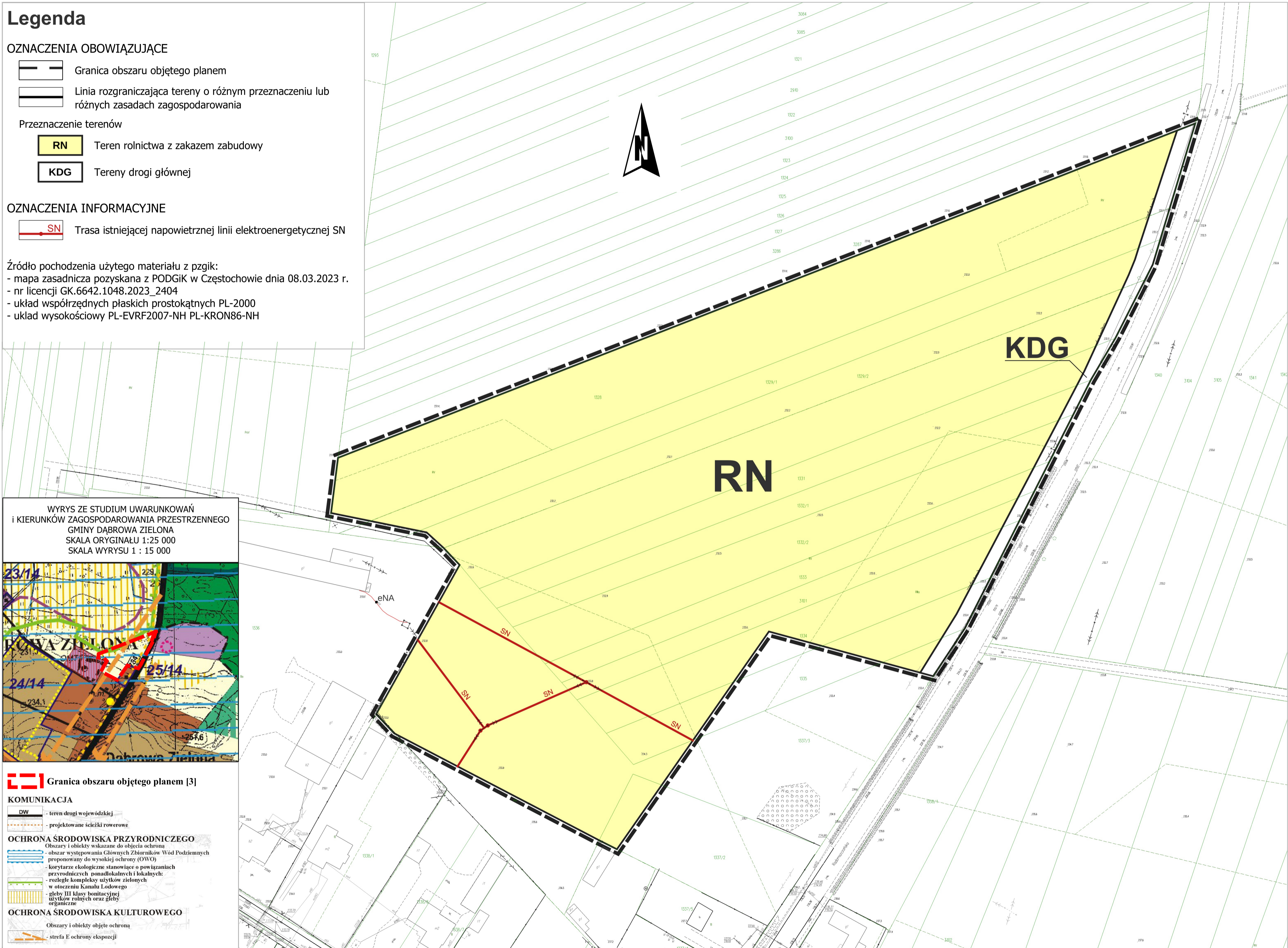
-  **RN** Teren rolnictwa z zakazem zabudowy
-  **KDG** Tereny drogi głównej

OZNACZENIA INFORMACYJNE

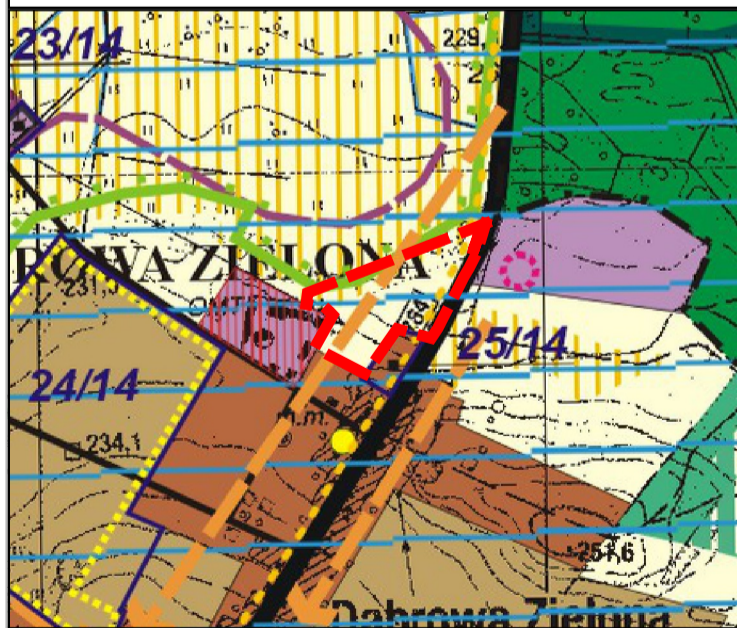
-  **SN** Trasa istniejącej napowietrznej linii elektroenergetycznej SN

Źródło pochodzenia użytego materiału z pzgik:

- mapa zasadnicza pozyskana z PODGIK w Częstochowie dnia 08.03.2023 r.
- nr licencji GK.6642.1048.2023_2404
- układ współrzędnych płaskich prostokątnych PL-2000
- układ wysokościowy PL-EVRF2007-NH PL-KRON86-NH





WYRYS ZE STUDIUM UWARUNKWAŃ
I KIERUNKÓW ZAGOSPODAROWANIA PRZESTRZENNEGO
GMINY DĄBROWA ZIELONA
SKALA ORYGINAŁU 1:25 000
SKALA WYRYSU 1 : 15 000









 Granica obszaru objętego planem [3]



KOMUNIKACJA

-  **DW** - teren drogi wojewódzkiej
-  - projektowane ścieżki rowerowe

OCHRONA ŚRODOWISKA PRZYRODNICZEGO

-  Obszary i obiekty wskazane do objęcia ochroną
-  - obszar występowania Głównych Zbiorników Wód Podziemnych proponowany do wysokiej ochrony (OWO)
-  - korytarze ekologiczne stanowiące o powiązaniach przyrodniczych ponadlokalnych i lokalnych;
-  - rozległe kompleksy użytków zielonych
-  w otoczeniu Kanalu Łódzkiego
-  - gleby III klasy bonitacyjnej użytków rolnych oraz gleby organiczne

OCHRONA ŚRODOWISKA KULTUROWEGO

-  Obszary i obiekty objęte ochroną
-  - strefa E ochrony ekspozycji